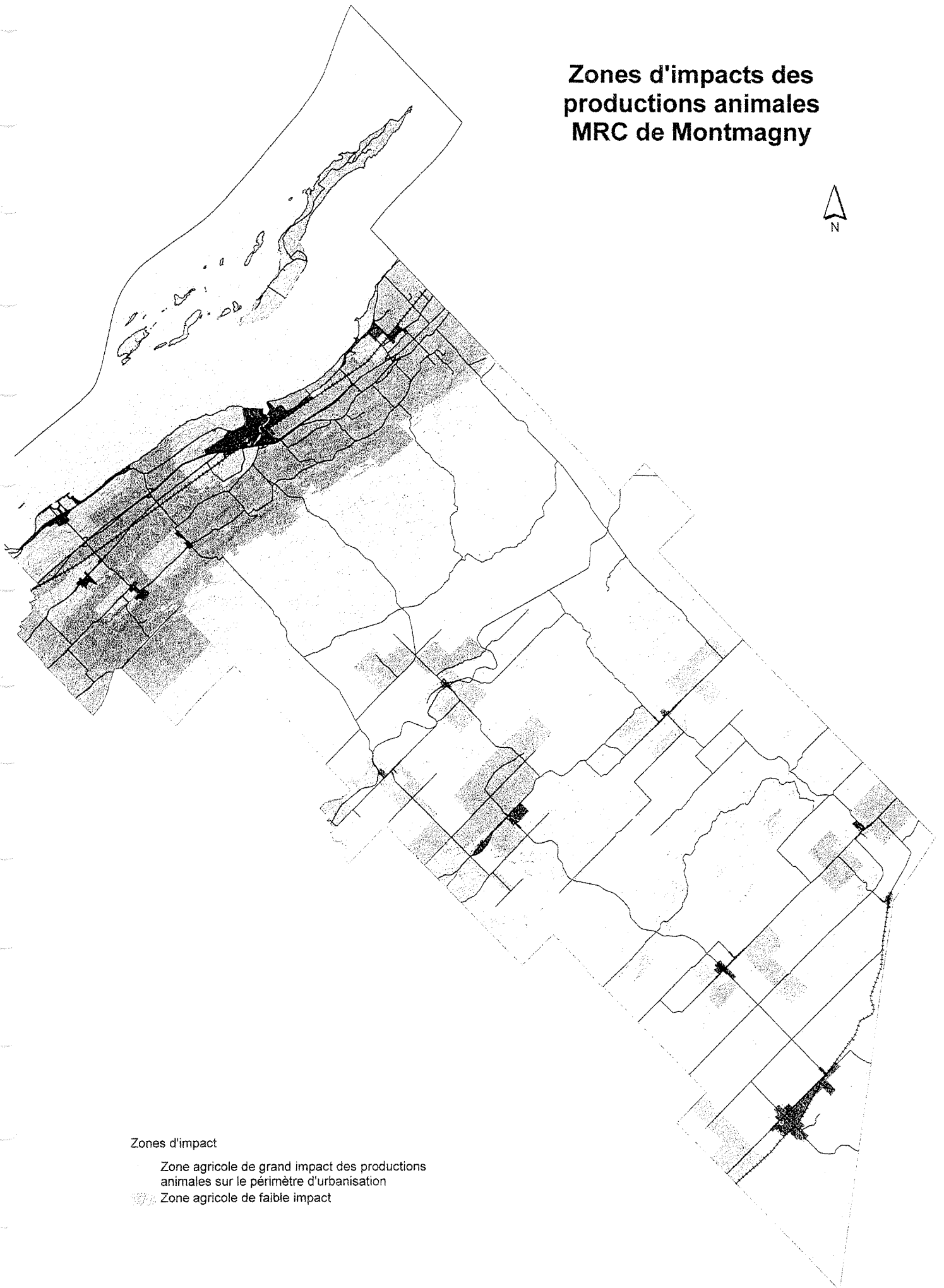




Zones d'impacts des productions animales MRC de Montmagny



Zones d'impact

-  Zone agricole de grand impact des productions animales sur le périmètre d'urbanisation
-  Zone agricole de faible impact

5 0 5 10 kilomètres



Conception : Service de l'aménagement
Cartographie : Pascale Gagnon
Validation : Daniel Racine, aménagiste
Création du projet : janvier 2002

Échelle 1 : 250 000
Projection MTM, Nad 83, fuseau 7