








MRC de Montmagny
Portrait du territoire
Carte 3

Schéma de couverture de risques
en sécurité incendie



-  Caserne
-  Réseau routier
-  Périmètre urbain
-  Hydrographie
-  Distances routières entre les PU, en kilomètre, extraites du site des distances routières du MTQ (chap. 5.5.2)

-  Autopompe, autopompe citerne, autopompe-échelle
-  Véhicule-citerne

1:250 000
 0 2 500 5 000 Mètres

Service de l'aménagement
 Cartographie: Myriam Fortin
 Date: Juillet 2007

Source: MRN, BDTQ, 1: 20000
 MTQ, Distances routières
 Projet: Portrait du territoire.mxd

