

## ANNEXE 1 – LEXIQUE

Le présent lexique accompagne l'orientation gouvernementale en aménagement du territoire *Pour une meilleure gestion des risques dans les zones potentiellement exposées aux glissements de terrain dans les dépôts meubles*. Il présente les définitions relatives à la gestion des risques associés aux glissements de terrain dans les dépôts meubles. Les définitions incluses dans ce lexique ont été formulées ou adaptées pour les besoins de l'utilisation des cartes de contraintes relatives aux glissements de terrain dans les dépôts meubles et du cadre normatif pour le contrôle de l'utilisation du sol qui s'y applique.

### ABATTAGE D'ARBRES

Tout prélèvement d'arbres ou d'arbustes fait selon différents types de coupes et ayant pour effet de déboiser en partie ou en totalité une superficie donnée.

### BANDE DE PROTECTION

Parcelle de terrain au sommet ou à la base d'un talus figurant sur la carte de zones de contraintes relatives aux glissements de terrain, à l'intérieur de laquelle des normes doivent être appliquées.

### CHEMIN D'ACCÈS PRIVÉ

Route ou rue privée qui mène à un bâtiment principal.

### CLINOMÈTRE (COMPAS CIRCULAIRE OPTIQUE)

Instrument de poche, utilisé sur le terrain, permettant d'évaluer l'inclinaison et la hauteur d'un talus.

### COEFFICIENT DE SÉCURITÉ

Coefficient calculé selon les règles de l'art en géotechnique dans le but d'évaluer la stabilité d'un talus (plus la valeur est élevée, plus la stabilité relative est élevée.)

### CONCENTRATION D'EAU

Action de réunir et de concentrer les eaux de pluie, de ruissellement ou de rejet industriel par des ouvrages appropriés et de les diriger vers un même point.

### COUPE D'ASSAINISSEMENT

Prélèvement inférieur à 50 % du couvert forestier des arbres endommagés, dégradés (morts ou affaiblis par la maladie ou les insectes), mal formés ou vulnérables en vue d'assainir le boisé, et ce, en prenant les précautions nécessaires pour éviter l'érosion par l'eau (p. ex., dégagement manuel).

### COUPE DE CONTRÔLE DE LA VÉGÉTATION

Dégagement manuel de moins de 50 % de la végétation arbustive et herbacée permettant, entre autres, de limiter la concurrence exercée sur des essences recherchées ou encore de créer une percée visuelle.

### DÉBLAI

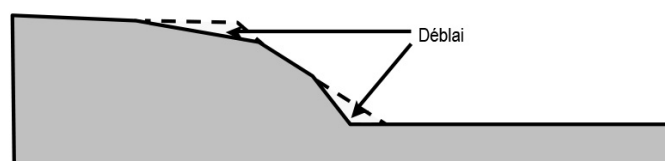
Action d'enlever des terres ou les terres enlevées par cette opération.

Sont considérés comme des déblais les travaux d'enlèvement des terres :

- dont le but est d'adoucir en tout ou en partie un talus (exemple figure 1 au sommet),
- dont le but est de niveler le terrain à la base d'un talus (exemple figure 1 à la base).

Le déblai se différencie de l'excavation par l'obtention d'une forme qui se termine en biseau par rapport aux surfaces adjacentes.

Figure 1 | Déblai



### DÉPÔTS MEUBLES

Matériaux minéraux non consolidés et d'épaisseur variable, qui reposent sur le substratum rocheux. Il peut s'agir d'argile, de silt, de sable, de gravier, de cailloux, etc.

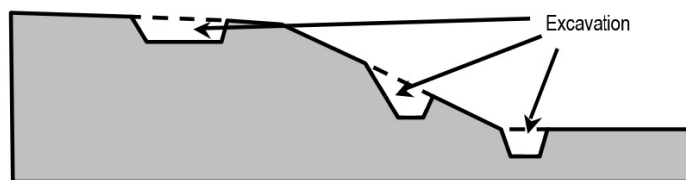
### EXPERTISE GÉOTECHNIQUE

Étude ou avis réalisé par un ingénieur en géotechnique dans le but d'évaluer la stabilité d'un talus ou l'influence de l'intervention projetée sur celle-ci.

### EXCAVATION

Action de creuser une cavité dans un terrain ou résultat de cette action (figure 2). [L'excavation se différencie du déblai par l'obtention d'une forme en creux.]

Figure 2 | Excavation



### FONDACTIONS

Ouvrages en contact avec le sol destinés à répartir les charges et à assurer, à la base, la stabilité d'une construction (p. ex., fondations sur semelle, sur pieux, sur pilotis, sur radier ou sur dalle de béton).

### GLISSEMENT DE TERRAIN

Mouvement d'une masse de sol, le long d'une surface de rupture, qui s'amorce dans un talus sous l'effet de la gravité. (La surface de rupture est celle le long de laquelle glisse la masse de sol.)

### INCLINAISON

Obliquité d'une surface par rapport à l'horizontale.

La mesure de l'inclinaison peut s'exprimer de différentes façons (figure 3). La valeur en degré est donnée par rapport à la mesure de l'angle (dans l'exemple de la figure 3A, cette valeur est de 27° degrés) et varie de 0° pour une surface parfaitement horizontale, à 90° pour une surface parfaitement verticale.

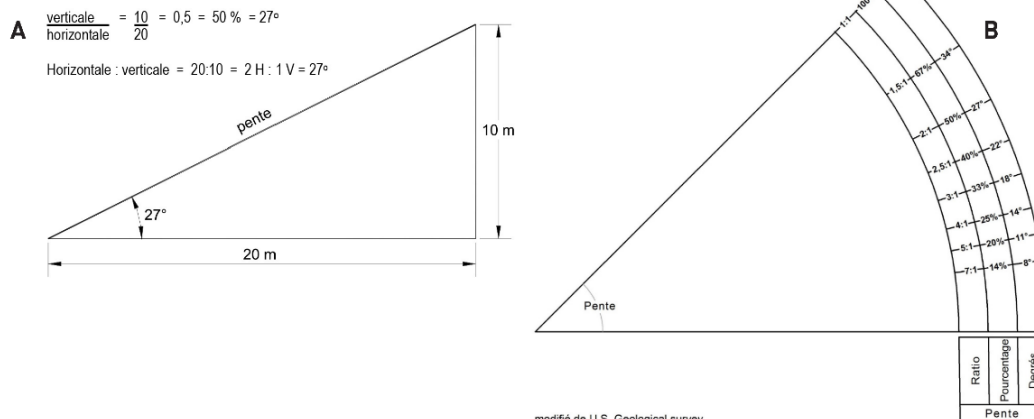
La valeur en pourcentage est obtenue en faisant le rapport entre la distance verticale (aussi appelée hauteur) et la distance horizontale (dans l'exemple de la figure 3A, 50 % signifie que la distance verticale représente 50 % de la distance horizontale).

Le rapport géométrique (ratio) représente les proportions entre la hauteur et la distance horizontale. On utilise généralement les lettres majuscules H et V pour préciser les valeurs représentant respectivement l'horizontale et la verticale (dans l'exemple de la figure 3A, « 2H : 1V » signifie que la distance horizontale est deux fois supérieure à la hauteur qui représente la distance verticale).

La figure 3B illustre la correspondance entre ces trois systèmes de mesure.

La distance horizontale, entre la base et le sommet du talus, doit toujours être mesurée selon l'horizontale et non pas en mesurant la longueur du talus en suivant la pente.

Figure 3 | Façons d'exprimer une inclinaison (A : en degrés, en pourcentage et en proportion, B : correspondance entre les trois systèmes de mesure)



### INGÉNIEUR EN GÉOTECHNIQUE

Ingénieur membre de l'Ordre des ingénieurs du Québec (OIQ), possédant une formation en génie civil, en génie géologique ou en génie minier et ayant un profil de compétences en géotechnique, tel qu'il est défini par l'OIQ.

### INFRASTRUCTURES

Installations qui offrent à la collectivité des services essentiels. Ces installations sont souvent des réseaux et sont généralement aménagées au sol ou en sous-sol (p. ex., aqueduc et égout, voirie, réseau de transport collectif structurant, énergie, télécommunication, etc.).

### MARGE DE PRÉCAUTION

Parcelle de terrain comprise dans une bande de protection délimitée sur la carte et dont la largeur est inférieure à celle de la bande de protection. Sa limite borde le sommet ou la base du talus.

### PRÉCAUTIONS

Dans une expertise géotechnique, actions et interventions recommandées afin d'éviter de provoquer un éventuel glissement de terrain. [Cela peut inclure les méthodes de travail à appliquer lors de la réalisation de différentes interventions.]

## RÉFECTION

Action de refaire, réparer, remettre à neuf afin de rendre plus conforme aux normes (p. ex., Code national du bâtiment, économie d'énergie, salubrité, etc.) ou le rendre plus opérationnel (p. ex., adaptation pour personnes handicapées, etc.). Dans le cas des installations septiques, des fondations d'un bâtiment et de certains travaux d'infrastructures du ministère des Transports, de la Mobilité durable et de l'Électrification des transports, la réfection peut impliquer la démolition. Une réfection de bâtiment ne peut impliquer sa démolition. Dans ce cas, il s'agira plutôt d'une reconstruction.

## REMBLAI

Opération de terrassement consistant à rapporter des terres pour faire une levée, pour combler une cavité ou pour niveler un terrain ou les terres résultant de cette action.

## RECONSTRUCTION

Action de rétablir, dans sa forme ou dans son état d'origine, un bâtiment détruit, devenu dangereux ou ayant perdu au moins 50 % de sa valeur à la suite d'un incendie, de la manifestation d'un aléa ou de quelque autre cause. (La reconstruction du bâtiment doit débiter dans un délai de 18 mois.)

## SITE

Terrain ou lot où se situe l'intervention projetée.

## STABILITÉ

État d'équilibre que possède un talus par rapport aux forces gravitaires.

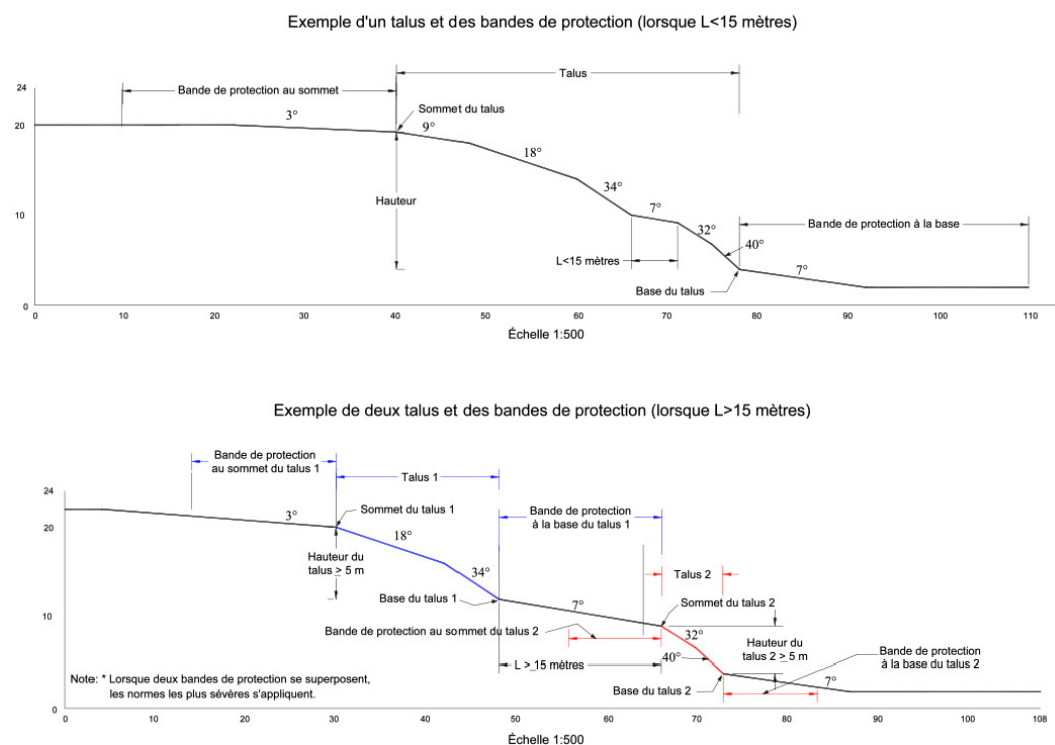
## TALUS

Terrain en pente généralement d'une hauteur de 5 m ou plus, possédant des caractéristiques le prédisposant aux glissements de terrain d'origine naturelle ou anthropique dont le sommet et la base sont définis de la manière suivante :

- Pour un talus composé de sols à prédominance\* argileuse, le sommet et la base du talus sont déterminés par un segment de pente dont l'inclinaison est inférieure à 8° (14 %) sur une distance horizontale (L) supérieure à 15 m (figure 4).
- Pour un talus composé de sols hétérogènes ou de sols à prédominance\* sableuse, le sommet et la base du talus sont déterminés par un segment de pente dont l'inclinaison est inférieure à 14° (25 %) sur une distance horizontale (L) supérieure à 15 m.

\* La prédominance correspond au type de sol qui conditionnera le comportement mécanique qu'adopte l'ensemble du talus lors d'une rupture.

Figure 4 | Détermination du sommet et de la base d'un talus composé de sols à prédominance argileuse [plateau de moins de 15 m (croquis supérieur) et plateau de plus de 15 m (croquis inférieur)]



## TERRAINS ADJACENTS

Terrains dont la stabilité peut être modifiée à la suite de l'intervention projetée ou qui peuvent être touchés par un glissement de terrain amorcé au site étudié. (Les terrains adjacents peuvent dans certains cas être beaucoup plus loin que le site de l'intervention projetée.)

### **USAGE SENSIBLE**

Usage d'un bâtiment ou d'un terrain accueillant un grand nombre de personnes au même moment ou pour une période prolongée ou abritant une clientèle plus vulnérable (p. ex., clientèle requérant de l'aide lors d'évacuation ou qui ne peut se protéger par elle-même : les enfants, les aînés, les personnes à mobilité réduite, etc.) :

- garderies et services de garde (centres de la petite enfance visés par la Loi sur les services de garde éducatifs à l'enfance);
- établissements d'enseignement visés par la Loi sur l'enseignement privé et la Loi sur l'instruction publique;
- installations des établissements de santé et de services sociaux visés par la Loi sur les services de santé et les services sociaux, y compris les ressources intermédiaires et de type familial;
- résidences privées pour aînés;
- usages récréatifs intensifs (terrains de camping et de caravanning, terrains sportifs (soccer, baseball, piscine, etc.);
- tout autre usage dont la clientèle peut être jugée vulnérable.

### **USAGES AUX FINS DE SÉCURITÉ PUBLIQUE**

Usage d'un bâtiment ou d'un terrain dont la fonction est en lien avec la sécurité des personnes et des biens d'un territoire :

- postes de police;
- casernes de pompiers;
- garages d'ambulances;
- centres d'urgence 9-1-1;
- centres de coordination de la sécurité civile;
- tout autre usage aux fins de sécurité publique.